



ZPRAVODAJ

KČT, odbor Praha Karlov, odd. SPARTA

Datum vydání: 15.12.2023

Ročník: 7 – 2024 č. 1

INFORMACE

Prosím vezměte na vědomí, že údaje o délce trasy jsou ve formátu „cca“.

Zpravodaj je uveden také na: www.clovecepohnise.cz/sparta/


UPOZORNĚNÍ: Jako obvykle: Eventuální změnu nástupního místa sdělte vedoucímu den předem (nejlépe SMS). Účastníky akcí (zejména hosty) žádáme, aby při jakékoliv změně své účasti (např. opuštění skupiny) o tomto bezpodmínečně informovali vedoucího. Vedoucí má právo bez upozornění a v zájmu ostatních nevhodné chování netolerovat a takové účastníky z akce vyloučit.

Vzhledem k novým jízdním řádům může dojít ke změně odjezdu či srazu, i když se na poslední chvíli snažíme časy ještě zkontrolovat, doporučujeme je ověřit u vedoucího akce.


MOTTO: Není nám dobře tam, kde je silná WiFi, ale tam, kde je silný rum.

1. 1. po	Jak na Nový rok, tak po celý rok – Novoroční Malvazinky a Paví vrch			
P1	Sraz:	10:00 metro Anděl E5, výstup na Knížecí, nástupiště MHD, BUS 137, společný odjezd do Zastávky Urbanovo		
	Trasa:	Malvazinky – vyhlídky Paví vrch – zahrada Santoška – sady Na Skalce – Anděl		
	Návrat:	kolem 12. hod. MHD	Mapa KČT 37	
	Vede:	H. Kvasilová	Tel.: 731 546 103	5 km


6. 1. so	Kojetice u Prahy			
P2	Sraz:	8:20 Masarykovo nádr., odjezd 8:46 do Kojetic		
	Trasa:	Kojetice – Lobkovice – Kostelec nad Labem		
	Návrat:	z Kostelce nad L. BUS 377 v 14:31, 15:31	Mapa KČT 9, 37	
	Vede:	Ing. M. Syrová	Tel.: 721 970 085	11 km

13.1. so	Nedaleko nad Prahou (https://mapy.cz/s/donabuzeso)			
P3	Sraz:	8:45 zast. tram. Nádraží Podbaba, odchod 9:00		
	Trasa:	Podbaba – kostel u sv. Matěje – Lysolaje (PP Housle) – Horoměřice – Přední Kopanina – Divoká Šárka		
	Návrat:	z Divoká Šárka tram. nebo BUS	Mapa KČT 33	
	Vede:	P. Fröhlich	Tel.: 608 976 251	15 km


20. 1. so	Loděnice – Beroun			
P4	Sraz:	8:30 Smíchovské nádr. u pokladen, odj. v 8:45 do Loděnice (PID2)		
	Trasa:	Loděnice – Nenačovice – rozhl. Lhotka – Beroun, restaurace U medvěda		
	Návrat:	z Berouna, vlak každou půlhodinu (PID4)	Mapa KČT 36	
	Vede:	L. Stonišová	Tel.: 737 640 461	16 km

27. 1. so	Vraňansko-Hořínský plavební kanál (https://mapy.cz/s/bazozazofo)		
P5	Sraz:	8:45, metro C Ládví, BUS 369, odj. 9:00 do Mělníka Pivovar (PID4)	
	Trasa:	Mělník – Hořín – Lužec n. Vltavou, Vraňany – Mlčechvosty	
	Návrat:	z Mlčechvost 13:20, 15:20	Mapa KČT 16
	Vede:	K. Novák	Tel.: 605 299 229 14 km


3. 2. so	Procházka přírodou		
P6	Sraz:	8:40 Praha hl. n. u pokladen, odj. v 8:55 do Dobříše (PID5)	
	Trasa:	Dobříš – Charvátův rybník – Malá sv. Hora – Mníšek p. Brdy	
	Návrat:	z Mníšku-náměstí, BUS 317, 12:30 a pak každou půlhodinu	Mapa KČT 38
	Vede:	J. Versiganová	Tel.: 777 649 009 14 km


10. 2. so	Přelouč – Semín – Řečany (https://mapy.cz/s/muvacuduho)		
P7	Sraz:	7:45 Hl. nádr. u pokladen, odj. 8:03 do Přelouče (PID10)	
	Trasa:	Přelouč – akvadukt Opatovický kanál a Stopřečský potok – Semín – Josefov – Řečany nad Labem	
	Návrat:	z Řečan v 13:55, 15:55, přestup v Kolíně	Mapa KČT 42, 24
	Vede:	H. Kvasilová	Tel.: 731 546 103 14 km

17. 2. so	Z Řeže do Troje		
P8	Sraz:	7:50 Masarykovo nádr., odj. 8:12 do Řeže (PID1)	
	Trasa:	Řež – Troja (po pravém břehu Vltavy)	
	Návrat:	z Troje MHD	Mapa KČT 16, 37
	Vede:	J. Maršálek	Tel.: 722 663 213 18 km

24. 2.	Do Lán „za prezidentem“ (https://mapy.cz/s/fevuzonobu)		
P9	Sraz:	8:45 Praha-Dejvice, odj. 9:12 vlak do Nové Strašecí (přes Kladno) PID6	
	Trasa:	Nové Strašecí – Pílský rybník – vyhlídka na Lánskou oboru – Pánova louka – Lány	
	Návrat:	z Lány v 14:49, 16:46 BUS 619, v 17:48 BUS 577 přestup Stochov (PID5)	Mapa KČT 30
	Vede:	P. Fröhlich	Tel.: 608 976 251 14 km

2. 3. so	Čelákovice – Lázně Toušeň – Brandýs n. L.		
P10	Sraz:	8:35 Masarykovo nám., odj. 8:51 do Čelákovice-Jiřina	
	Trasa:	Čelákovice – lázně Toušeň – Brandýs nad Labem	
	Návrat:	z Brandýsa, BUS 375 v 13:41, 14:11	Mapa KČT 37
	Vede:	Ing. M. Syrová	Tel.: 721 970 085 10 km

9. 3. so	Okolo Zámrsku (https://mapy.cz/s/kokezefake)		
P11	Sraz:	7:40 Hlavní nádr. u pokladen, odj. 8:03 do Chocně (do Přelouče PID10)	
	Trasa:	Choceň – Čertův dub – Zámorsk – Vysoké Mýto	
	Návrat:	z Vysokého Mýta 14:01, 15:06, 16:06	Mapa KČT 47
	Vede:	K. Novák	Tel.: 605 299 229 16 km


14. 3. čt	Za Bledulemi podruhé (termín se může se změnit dle počasí, https://mapy.cz/s/cegunafafa)		
P12	Sraz:	7:20 Střížkov BUS 400, odj. 7:40 do Sosnová, hl. silnice	
	Trasa:	Sosnová – skautská skála – Peklo – Novozámecký rybník	
	Návrat:	ze Zahrádky křižovatka 14:52, 15:52 atd.	Mapa KČT 15
	Vede:	K. Novák	Tel.: 605 299 229 9 km

16. 3. so	Mníšek pod Brdy – Štěchovice		
P13	Sraz:	8:35 Hlavní nádr. u pokladen, odj. 8:55 do Mníšku (PID3)	
	Trasa:	Mníšek p. B. – sv. Václav – Bratříkov – Helenin dub – Štěchovice	
	Návrat:	ze Štěchovic, BUS 14:25, 14:55 (PID3)	Mapa KČT 38
	Vede:	J. Maršálek	Tel.: 722 663 213 16 km

23. 3. so	Znovu územím Keltů		
P14	Sraz:	9:00 nádr. Praha-Zbraslav, (vlak Hlavní nádr., BUS 139 z Kačerova)	
	Trasa:	NS Nouzov – Čihadlo – Točná – Dolní Břežany (cca 8 km, BUS 331, 333 na Kačerov) – Břežanské údolí – hradiště Závist – rozhledna – altán – Zbraslav	
	Návrat:	ze Zbraslavi, vlak nebo BUS 139 z nám. Zbraslav (často)	Mapa KČT 37
	Vede:	L. Stonišová	Tel.: 737 640 461 14 km

28. 3. – 1. 4.	Velikonoce v Letovicích		
P15		Přihlášky u H. Kvasilové, e-mail: helena.kvasilova@iol.cz , tel.: 731546103 Ubytování: Internát Masarykovy střední školy v Letovicích (https://www.stredni-skola.cz/cs/ubytovani-v), cena za osobu/noc bude upřesněna v únoru 2024	
			Mapa KČT 50, 86
	Vede:	H. Kvasilová	Tel.: 731 546 103 různě km

6. 4. so	Šárovcova Lhota (s exkurzí do cihelny, https://mapy.cz/s/nocadokeva)		
P16	Sraz:	7:40 Hlavní nádr. u pokladen, odj. 8:09 do Lázní Bělohrad, přestup Chlumeck nad Cidlinou (do Chlumce PID10)	
	Trasa:	Lázně Bělohrad – Šárovcova Lhota – Libín – Ostroměř	
	Návrat:	z Ostroměře 13:59, 14:57	Mapa KČT 23
	Vede:	K. Novák	Tel.: 605 299 229 12 km

13. 4. so	Posázavská stezka, Posázavský Pacifik (https://mapy.cz/s/pogoporumu)		
P17	Sraz:	8:00 Hlavní nádr., odj. 8:25 vlak do Davle PID2	
	Trasa:	Davle – Petrov u Prahy – Klimentova vyhlídka – Žampach – Kamenný Přívoz (možná opékání buřtů)	
	Návrat:	z Kamenného Přívozu v 14:58 a 16:25 (PID4)	Mapa KČT 34
	Vede:	P. Fröhlich	Tel.: 608 976 251 14 km

20. 4. so	Vinořské studánky		
P18	Sraz:	7:45 stanice metra B Českomoravská BUS 375, odj. v 8:00 do Brandýs-Vrábí	
	Trasa:	Vrábí – tvrz Vrábí Hrušovský rybník – Popovice – Dřevčice – Jenštejn – Vinoř – Satalická obora - Satalice	
	Návrat:	ze Satalic 12:03, 13:03, 14:03	Mapa KČT 37
	Vede:	J. Versiganová	Tel.: 777 649 009 14 km

27. 4. so	Krajem zřícenin hradů a rozhleden		
P19	Sraz:	8:15 Černý Most BUS 900, st. 7, odj. 8:30 do Rychnova u Jablonce, hl. sil (nutná místenka)	
	Trasa:	Rychnov – Rozhledna Kopanina – Frýdštejn – Vranov – Malá Skála – Vranové (12 km) – Zlatá stezka Českého ráje – Turnov (21 km)	
	Návrat:	12 km: z Malé Skály-Vranové, U mlýna, BUS Praha-Černý Most 15:18, 16:16, vlak Praha Hl.n. 16:28 21 km: z Turnova, BUS (700 nebo 720) 15:35, 16:35 17:35, 18:35, Vlak Arriva(R) 16:44	Mapa KČT 19
	Vede:	L. Stonišová	Tel.: 737 640 461 12/21 km

1. 5. so	Dobříš – Všeradice		
P20	Sraz:	8:35 Hlavní nádr. u pokladen, odj. 8:55 do Dobříše (PID5)	
	Trasa:	Dobříš – Brdo – Všeradice	
	Návrat:	ze Všeradic, 12:59, 15:59, přestup Zadní Třebáň (PID4)	Mapa KČT 38
	Vede:	J. Maršálek	Tel.: 722 663 213
			13 km

Poznámky: