



# ZPRAVODAJ

## KČT, odbor Praha Karlov, odd. SPARTA

Datum vydání: 20.4.2026

Ročník: 9-2026 č.2

### INFORMACE

Prosím vezměte na vědomí, že údaje o délce trasy jsou ve formátu „cca“.


Zpravodaj je uveden také na : [www.clovecepohnise.cz/sparta/](http://www.clovecepohnise.cz/sparta/)

**UPOZORNĚNÍ:** Jako obvykle: Eventuální změnu nástupního místa sdělte vedoucímu den předem (nejlépe SMS). Účastníky akcí (zejména hosty) žádáme, aby při jakékoliv změně své účasti (např. opuštění skupiny) o tomto bezpodmínečně informovali vedoucího. Vedoucí má právo bez upozornění a v zájmu ostatních nevhodné chování netolerovat a takové účastníky z akce vyloučit.

V poslední době se často stává, že dopravní spojení je jinak než plánováno, je vhodné toto **předem ověřit.**

Pokud uvádíme „možno zkrátit“ nelze vždy zaručit vedení na zkráceném úseku, je tedy třeba se předem dohodnout s někým, kdo bude mít též zájem o zkrácenou trasu.

**MOTTO:** Drž se nové cesty a starého přítele.


<b>1.5.pá</b>	<b>Kousek Prčic – Týnec n. S. – Neveklov</b> ( <a href="https://mapy.com/s/herakozadu">https://mapy.com/s/herakozadu</a> )		
<b>P18</b>	<b>Sraz:</b>	7:35 Hl. nádr. u pokladen, odjezd vlakem v 7:55 do Týnec n. Sázavou (PID4)	
	<b>Trasa:</b>	Týnec n. Sázavou – Chářovice – Chrástany – Neštětická hora – Neveklov	
	<b>Návrat:</b>	z Neveklov 13:40, 14:04, 15:01, ... přestup v Benešově (PID6)	<b>Mapa KČT 38,40</b>
	<b>Vede:</b>	P. Fröhlich	<b>Tel. 608 976 251</b> <b>Km 17</b>


<b>8.5.pá</b>	<b>Údolím lásky přes mohylové pole do Velké Dobré</b>		
<b>P19</b>	<b>Sraz:</b>	8:25, nádraží Veleslavín BUS 300, odj. 8:35 do Kladno, Smečenská (PID3)	
	<b>Trasa:</b>	Kladno, BUS Smečenská – ŽTS - MTZ – Drvotova NS – Údolí lásky – MTZ –mohylové pohřebiště doby bronzové – Velká D	
	<b>Návrat:</b>	Velké Dobré BUS 365 14:22 (do Motola), BUS 417 16:33 na Zličín (PID4)	<b>Mapa KČT 36</b>
	<b>Vede:</b>	H. Kvasilová	<b>Tel. 731546103</b> <b>Km 10</b>

<b>12. – 18.5.</b>	<b>Pochod Praha – Prčice – zajištění akce</b>		
<b>P20</b>	<b>Sraz:</b>	veškeré informace jsou na <a href="https://www.praha-prcice.cz/trasa">https://www.praha-prcice.cz/trasa</a>	
	<b>Trasa:</b>	(organizace, značení, odznačení tras 70+km Praha-Prčice, 42 km Týnec nad Sázavou-Prčice)	
	<b>Organizace</b>	Dle rozpisu pro jednotlivé účastníky	<b>Mapa KČT</b>
	<b>Vede:</b>	P. Fröhlich, tel. 608 976 251, K. Novák tel. 605299229	<b>Tel.</b> <b>Km 74, 44</b>

<b>23.5. so</b>	<b>Tradiční výstup na Skalku u Mníšku od Brdy</b>		
<b>P21</b>	<b>Sraz:</b>	8:30 Hl.nádr. u pokladen, odj. 8,55 do Rymaně (PID3)	
	<b>Trasa:</b>	Rymaně ž. zast. – Mníšek p.B. hřbitov – Skalka – ZTS – Řevnice ž.st. (9km), delší trasa ze Skalky – Hvíždinec – MTZ -Dobřichovice (12 km)	
	<b>Návrat:</b>	vlak z Řevnic 13:33, každou ½ hod. (PID2)	<b>Mapa KČT 38</b>
	<b>Vede:</b>	J. Maršálek	<b>Tel. 722663213</b> <b>Km 9/12</b>


<b>30.5. so</b>	<b>Slovanské hradiště Libčice</b>		
<b>P22</b>	<b>Sraz:</b>	8:15 Smích nádr. BUS 360, odj. 8:35 do Chotilsko, Prostř. Lhota (PID5)	
	<b>Trasa:</b>	Chotilsko, Prostřední Lhota – MTZ – Libčice, slovanské hradiště – Drahelčice – MTZ – Stará Huť	
	<b>Návrat:</b>	ze Staré Huti vlak 15:08, 16:38, 17:38 (PID5)	<b>Mapa KČT 38</b>
	<b>Vede:</b>	L. Stonišová	<b>Tel. 737640461</b> <b>Km 15</b>

<b>6.6. so</b>	<b>Ke Sloupu v Čechách</b>		
<b>P23</b>	<b>Sraz:</b>	7:20 metro C Střížkov BUS 400, odj. 7:35 do Nového Boru, Nám.míru, přestup: BUS 452 9:18 do Nový Bor Bukovany 7 trpaslíků (PID7 do Dubé + ost.) <a href="https://mapy.com/s/hupokalemo">https://mapy.com/s/hupokalemo</a>	
	<b>Trasa:</b>	Bus 7 trpaslíků – ZTZ – hrad Svojkov – ČTZ – Modlivý důl – ŽTZ - Okruh kolem bílé paní – Pod liščí dírou – MTZ – Samuelova jeskyně – na ČTZ – rozhledna Na Stráži – Sloup náměstí TGM (BUS ÚPS)	
	<b>Návrat:</b>	ze Sloupu ÚPS 14:12, 15:01, 16:12 do N. Boru Nám. Míru, přestup na BUS 400 14:27, 18:27, 16:27 do Pha Střížkov (do Dubé + PID7)	<b>Mapa KČT 14</b>
	<b>Vede:</b>	H. Kvasilová	<b>Tel. 731546103</b> <b>Km 10</b>

<b>13.6. so</b>	<b>Cesta okolo Světa</b> <a href="https://mapy.com/s/nometolefa">https://mapy.com/s/nometolefa</a>		
<b>P24</b>	<b>Sraz:</b>	7:30 Hl.nádr. u pokladen, odj. 7.46 do Třeboň lázně (možno PID do Olbramovic + zbytek)	
	<b>Trasa:</b>	NS Cesta kolem Světa	
	<b>Návrat:</b>	z Třeboně 14:54, 15:59, 17:54 přímý	<b>Mapa KČT 75</b>
	<b>Vede:</b>	K. Novák	<b>Tel. 737640461</b> <b>Km 14</b>


<b>20.6. so</b>	<b>Křivoklátskem</b>		
<b>P25</b>	<b>Sraz:</b>	8:45 Hl. nádr. u pokladen, odj.9:07 do Roztok u Křivoklátu (R1268) (PID6)	
	<b>Trasa:</b>	ŽTZ – ČTZ – ZTZ do Nižboru	
	<b>Návrat:</b>	z Nižboru 14:53, 15:37, 16:37 atd. do Berouna, přestup (PID4)	<b>Mapa KČT 33</b>
	<b>Vede:</b>	L. Stonišová	<b>Tel. 737640461</b> <b>Km 15</b>

<b>27.6. so</b>	<b>Příbram – Jince</b>		
<b>P26</b>	<b>Sraz:</b>	8:10 Hlavní nádr. u pokladen, odj. 8:31 do Příbrami (PID7)	
	<b>Trasa:</b>	Příbram – ŽTZ na ZTZ u Kříže – MTZ do Jinců ž.st.	
	<b>Návrat:</b>	z Jinců 15:13, 17:13 (PID6)	<b>Mapa KČT 38</b>
	<b>Vede:</b>	J. Maršálek	<b>Tel. 722663213</b> <b>Km 18</b>


<b>4.7. so</b>	<b>Chudolazy -Tupadly – (Vidim)</b> <a href="https://mapy.com/s/lonekusore">https://mapy.com/s/lonekusore</a>		
<b>P27</b>	<b>Sraz:</b>	8:45 BUS 410 metro C Střížkov, odj. 9:10 do Chudolaz (PID6)	
	<b>Trasa:</b>	Chudolazy – MTZ - ZTZ – Tupadly (7 km) – (možnost prodloužit přes Vidim do Tupadel (10 km))	
	<b>Návrat:</b>	z Tupadel 12:27, 13:27, 14:27, atd. po hod	<b>Mapa KČT 9</b>
	<b>Vede:</b>	ing. M. Syrová	<b>Tel. 721970085</b> <b>Km 7/10</b>

<b>11.7. so</b>	<b>Strašice – Tři Trubky</b>		
<b>P28</b>	<b>Sraz:</b>	7:40 Zličín BUS 384, odj. 8:05 do Hořovic Valdek, přestup na BUS 545 odj. 9:18 do Strašic (PID 8)	
	<b>Trasa:</b>	Strašice – MTZ – Tři Trubky – ŽTZ – Dobřív – spojka Mirošov ž.st.	
	<b>Návrat:</b>	z Mirošov ž.st – 15:10 do Rokycany, přestup v 15:33 na R 769	<b>Mapa KČT 34</b>
	<b>Vede:</b>	J. Maršálek	<b>Tel. 722663213</b> <b>Km 19</b>

<b>18.7. so</b>	<b>Brdskou hřebenovkou</b>		
<b>P29</b>	<b>Sraz:</b>	7:00 Hlavní nádr, u pokladen, odj. 7:22 do Jinců (PID5)	
	<b>Trasa:</b>	Jince – Křižatky – Klínek – Čertova kazatelna – Plešivecký hřeben – U Lhotky - Lochovice	
	<b>Návrat:</b>	vlak z Lochovic 14:32 přestup ve Zdicích (R. odj. 15:00), 15:23 do Praha	<b>Mapa KČT 34</b>
	<b>Vede:</b>	M. Versiganová	<b>Tel. 777649009</b> <b>Km 13</b>


<b>25.7. so</b>	<b>Česká Sibiř</b> <a href="https://mapy.com/s/lalemutfu">https://mapy.com/s/lalemutfu</a>		
<b>P30</b>	<b>Sraz:</b>	7:25 Praha Roztyly BUS, odj. 7:45 do Miličína (PID 24 hod. krajská)	
	<b>Trasa:</b>	Miličín – Smilkov - Heřmaničky	
	<b>Návrat:</b>	z Heřmaniček 15:06, 17:06 (přes Olbramovice)	<b>Mapa KČT 41</b>
	<b>Vede:</b>	K. Novák	<b>Tel. 605299229</b> <b>Km 10</b>

<b>1.8. so</b>	<b>Symbolický hřbitov horolezců</b>		
<b>P31</b>	<b>Sraz:</b>	7:00 Černý Most BUS 900, odj. 7:25 do Turnova (PID 24 h. krajská)	
	<b>Trasa:</b>	Turnov – Zlatá stezka Č. Ráje – rozhl. Hlavatice – Valdštejn rozc. – Angrova stezka – Antonínův pramen - rozc. Symb. Hřbitov horolezců – U Adamova lože – Hrubá Skála, zámek	
	<b>Návrat:</b>	15:47 z Hrubá Skála, zámek BUS 391 do Turnova terminál, žel.st., přestup na BUS 700 v 16:35 do Praha Černý Most	<b>Mapa KČT 19</b>
	<b>Vede:</b>	M. Versiganová	<b>Tel. 777649009</b> <b>Km 10</b>

<b>8.8. so</b>	<b>Cesta bolestných kamenů</b> <a href="https://mapy.com/s/jubopumoma">https://mapy.com/s/jubopumoma</a>		
<b>P32</b>	<b>Sraz:</b>	7:45 Na Knížecí, odj. 8:00 do Písku (RJ440), doporučuji místenku , dále vlak 9:37 do Písek Město	
	<b>Trasa:</b>	Písek Město – V Živci – Lesnický Slavín – Písek	
	<b>Návrat:</b>	z Písku BUS RJ 14:30, 15:30, 16:30, vlak 15:58	<b>Mapa KČT 71</b>
	<b>Vede:</b>	K. Novák	<b>Tel. 605299229</b> <b>Km 9</b>

<b>15.8. so</b>	<b>Ralsko</b>		
<b>P33</b>	<b>Sraz:</b>	7:20 metro C Střížkov BUS 400, odj. 7:35 do Č. Lípy bus nádr., přestup na vlak 9:34 do Mimoně	
 	<b>Trasa:</b>	dlouhá: Mimoň nádr. – Kostelní vrch – na ČTZ – Vranovské skály – Ralsko (převýšení) – Noviny pod Ralskem (+ odbočka k Průrvě Ploučnice) – BUS hl. silnice. (cca 12/14 km) <a href="https://mapy.com/s/gajebatedo">https://mapy.com/s/gajebatedo</a> krátká: Mimoň nádr. – Kostelní vrch – cyklo 15 Ploučnice – Srní Potok – Noviny pod Ralskem (+ odbočka k Průrvě Ploučnice) – BUS hl. silnice (cca 8/12 km) <a href="https://mapy.com/s/mocosapoco">https://mapy.com/s/mocosapoco</a>	
	<b>Návrat:</b>	z Noviny p. Ralskem, hl. silnice BUS 260 14:42, 16:42 do Č. Lípa bus n., přestup na BUS 400 do Praha Střížkov 15:50, 17:50	<b>Mapa KČT 15</b>
	<b>Vede:</b>	H. Kvasilová	<b>Tel.</b> 731546103

<b>22.8. so</b>	<b>Kolem Zásbuk</b>		
<b>P34</b>	<b>Sraz:</b>	7:45 Háje BUS 381. odj. 8:00 do Zásbuk – Doubravčany (PID 5)	
	<b>Trasa:</b>	Doubravčany – Davídkov – Buda – Církvice – Vavřinec – Hatě	
	<b>Návrat:</b>	z Hatě vlak 14:38 do Kolína - přestup na vlak, 15:20 do Uhl. Janovice přestup na BUS 387 na Háje	<b>Mapa KČT 42</b>
	<b>Vede:</b>	J. Versiganová	<b>Tel.</b> 777649009 <b>Km</b> 12

<b>29.8. so</b>	<b>Rejkovice – Jince</b> <a href="https://mapy.com/s/dacamamovu">https://mapy.com/s/dacamamovu</a>		
<b>P35</b>	<b>Sraz:</b>	7:45 Hl. n. u pokladen, odj. 8:05 do Rejkovic, přestup ve Zdicích (PID6)	
	<b>Trasa:</b>	Rejkovice – Křešín – Jince	
	<b>Návrat:</b>	z Jinců vlak 14:25 přes Zdice, v 15:28 přes Příbram (přestup na BUS 395)	<b>Mapa KČT 34</b>
	<b>Vede:</b>	ing. M. Syrová	<b>Tel.</b> 721970085 <b>Km</b> 8

**Pozn.:**