



# ZPRAVODAJ

## KČT, odbor Praha Karlov, odd. SPARTA

Datum vydání: 20.8.2024

Ročník: 7 – 2024 č.3

### INFORMACE

Prosím vezměte na vědomí, že údaje o délce trasy jsou ve formátu „cca“.


Zpravodaj je uveden také na : [www.clovecepohnise.cz/sparta/](http://www.clovecepohnise.cz/sparta/)


**UPOZORNĚNÍ:** Jako obvykle: Eventuální změnu nástupního místa sdělte vedoucímu den předem (nejlépe SMS). Účastníky akcí (zejména hosty) žádáme, aby při jakékoliv změně své účasti (např. opuštění skupiny) o tomto bezpodmínečně informovali vedoucího. Vedoucí má právo bez upozornění a v zájmu ostatních nevhodné chování netolerovat a takové účastníky z akce vyloučit.


V poslední době se často stává, že dopravní spojení je jinak než plánováno, je vhodné toto předem ověřit.

**Pokud uvádíme „možno zkrátit“ nelze vždy zaručit vedení na zkráceném úseku, je tedy třeba se předem dohodnout s někým, kdo bude mít též zájem o zkrácenou trasu.**


**MOTTO:** Zvláštní ozvěna: Při zvolání „Halóóó“ se vrátí „Drž hubu!“


<b>1.9. ne</b>	<b>Ještěd pohodlně</b> <a href="https://mapy.cz/s/bavavacaru">https://mapy.cz/s/bavavacaru</a>		
<b>P41</b>	<b>Sraz:</b>	7:45 Č.Most, st. 6, odj 8:00 do Liberce (St. Ag. = místenka) dále tram. a bus na Ještědku. Možno zkrátit	
	<b>Trasa:</b>	Ještědka – vrchol – Pláně p.J. – H. Hanychov	
	<b>Návrat:</b>	Dle situace	<b>Mapa KČT 20-21</b>
	<b>Vede:</b>	K. Novák	<b>Tel. 605299229</b>

<b>7.9. so</b>	<b>Na Říp za praotcem Čechem</b> ( <a href="https://mapy.cz/s/poratorone">https://mapy.cz/s/poratorone</a> )		
<b>P42</b>	<b>Sraz:</b>	7:20 Mas. nádr., odj. 7:42 do Roudnice n. L. (PID7 24h)	
	<b>Trasa:</b>	Roudnice n. L. – Vesce – Říp – Krabčice (zvonička a evangelický kostel) – Roudnice n. L.	
	<b>Návrat:</b>	z Roudnice n. L. vlak ve 14:13, 14:54, 16:14, 16:54, ... (PID7)	<b>Mapa KČT 9</b>
	<b>Vede:</b>	P. Fröhlich	<b>Tel.: 608 976 251</b> 16 km


<b>14.9. so</b>	<b>Hruboskalské prameny</b> ( <a href="https://mapy.cz/s/fozafelave">https://mapy.cz/s/fozafelave</a> )		
<b>P43</b>	<b>Sraz:</b>	7:10 Černý Most st. 7, odj. 7:25 (BUS 900) do Turnova (PID 24hod krajská), dále Os vlak do Sedmihorky	
	<b>Trasa:</b>	Angrova stezka	
	<b>Návrat:</b>	z Turnova 14:35, 15:35 BUS, 14:44, 16:44 vl.	<b>Mapa KČT</b>
	<b>Vede:</b>	K. Novák	<b>Tel605299229.</b> <b>Km 9</b>


<b>21.9. so</b>	<b>Rozhledna Hýlačka u Větrova u Tábora</b>		
<b>P44</b>	<b>Sraz:</b>	8:20 Praha Hl. nádr. u pokladen, odj. 8:46 do Tábora	
	<b>Trasa:</b>	Ž. st. Tábor k hotelu Palcát – Horky – Hýlačka – lávka u Harrachovky – Klokoty - Tábor	
	<b>Návrat:</b>	z Tábora v 14:00 a dále po hodině.	<b>Mapa KČT 76</b>
	<b>Vede:</b>	J. Maršálek	<b>Tel. 722663213</b> <b>Km 15</b>

<b>28.09. so</b>	<b>Proti proudu do Prčic - 1. část</b> ( <a href="https://mapy.cz/s/pesubofocu">https://mapy.cz/s/pesubofocu</a> )		
<b>P45</b>	<b>Sraz:</b>	8:30 metro C Budějovická BUS 339, odjezd 8:50 do Jesenice, Horní Jirčany, vodárna (PID1)	
	<b>Trasa:</b>	Horní Jirčany – Kocanda – Průhonice – Křeslice - kdo vydrží a nespěchá domů, odpolední program k výročí 700 let Křeslic (zpívá Michal David, O5 a Radeček, ...)	
	<b>Návrat:</b>	z Dolnokřeslická nebo Křeslice BUS 126 cca po 20 min. směr Háje	<b>Mapa KČT 37</b>
	<b>Vede:</b>	P. Fröhlich	Tel.: 608 976 251 <b>Km 12</b>

<b>4.10.pá</b>	<b>Chříč – Pivovar a zámek</b> <a href="https://mapy.cz/s/cekokuveno">https://mapy.cz/s/cekokuveno</a>		
<b>P46</b>	<b>Sraz:</b>	8:04 Praha Zličín, bus 304, odj. 8:30 do Krakovce přes Rakovník	
	<b>Trasa:</b>	Krakovec – Marek – Lhota - Chříč	
	<b>Návrat:</b>	z Chříče bus 571 v 15:40 přes Rakovník	<b>Mapa KČT 33</b>
	<b>Vede:</b>	Ing. M. Surová	Tel. 721970085 <b>Km 10</b>

<b>5.10.so</b>	<b>Po stopách slavných – F. Nepila (veřejný pochod)</b>		
<b>P47</b>	<b>Sraz:</b>	8:00 Praha, Hl. nádr. u pokladen, odj. 8:19 do Berouna (PID4)	
	<b>Trasa:</b>	dle propozic veřejného pochodu, možnost volby 10, 15, 18 nebo 28 km. Start na nádraží v Berouně, cíl v pivovaru Berounský medvěd	
	<b>Návrat:</b>	z Berouna vlak po cca ½ hod. (PID4)	<b>Mapa KČT 36</b>
	<b>Vede:</b>	H. Kvasilová	Tel. 731546103 <b>Km 5 – 18</b>

<b>12.10.so</b>	<b>Milín – Březnice</b> <a href="https://mapy.cz/s/barevamaso">https://mapy.cz/s/barevamaso</a>		
<b>P48</b>	<b>Sraz:</b>	8:20 Praha Smíchov BUS 395 do Příbrami, dále přestup na vlak PID 9	
	<b>Trasa:</b>	Milín - Březnice	
	<b>Návrat:</b>	z Březnice 14:39, 15:43, 16:40	<b>Mapa KČT35,38</b>
	<b>Vede:</b>	K. Novák	Tel. 605299229 <b>Km 13</b>

<b>17.10.čt</b>	<b>Podél Labe (krátký)</b>			<a href="https://mapy.cz/s/nalovejoga">https://mapy.cz/s/nalovejoga</a>
<b>P49</b>	<b>Sraz:</b>	8:45 praha hl. nádr. Odj 9:03 do Zábोří n.L. (PID 7)		
	<b>Trasa:</b>	Zábоří n.L. – St Kolín		
	<b>Návrat:</b>	Ze ST. Kolína 13:08 a pak každou hod.		<b>Mapa KČT 42</b>
	<b>Vede:</b>	K. Novák	<b>Tel.</b> 605299229	<b>Km 6,5</b>

<b>19.10.so</b>	<b>Za Kristem do Úžic</b>			
<b>P50</b>	<b>Sraz:</b>	7:15 Masarykovo nádr. odj. v 7:42 do Kralup, přestup na bus 470 (odj. v 8:25) do Vojkovic		
	<b>Trasa:</b>	Vojkovicе – Dřínov – Dřínovská stráň – Úžice – Odolena voda		
	<b>Návrat:</b>	z Odolena Vody Dolní nám. bus 373 v 13:14, 14:19, 15:19		<b>Mapa KČT 16</b>
	<b>Vede:</b>	J. Versiganová	<b>Tel.</b> 777649009	<b>Km 13</b>

<b>26.10 so</b>	<b>Hostomice - Lochovice</b>			
<b>P51</b>	<b>Sraz:</b>	7:20 Praha, Hl. nádr. u pokladen, odj. v 7:45 do Z. Třebáně, zde přestup do Hostomic (PID5)		
	<b>Trasa:</b>	Hostomice – Křižatky – Smaragdové jezírko – Lhotka - Lochovice		
	<b>Návrat:</b>	z Lochovic v 15:23 (přímo do Prahy), dále v 17:23		<b>Mapa KČT 38</b>
	<b>Vede:</b>	J. Maršálek	<b>Tel.</b> 722663213	<b>Km 16</b>


<b>2.11.so</b>	<b>Na Třeštibok</b>			
<b>P52</b>	<b>Sraz:</b>	8:15 metro C Budějovická, odj. bus 8:35 do Jílového u Prahy		
	<b>Trasa:</b>	Jílové u Prahy - vyhlídka Třeštibok - Davle		
	<b>Návrat:</b>	z Davle, vlak 14:21, 15:21, bus cca 2x za hod.		<b>Mapa KČT 38</b>
	<b>Vede:</b>	L. Stonišová	<b>Tel.</b> 737640461	<b>Km 13</b>


<b>9.11.so</b>	<b>Spartánský turistický půlmaratón</b>		
<b>P53</b>	<b>Start</b>	Stanice metra C Ládví, u fontány 10 km od 9:00 – 11:00 21 km od 8:30 – 10:00	
	<b>Trasa:</b>	dle popisu (Praha Troja, Bohnice)	
	<b>Cíl:</b>	10 km, 21km Restaurace U Lišků, U Trojského zámku 35	<b>Mapa KČT 37</b>
	<b>Organizuje:</b>	H. Kvasilová	<b>Tel. 731546103</b> <b>Km 10,21</b>

<b>14.11.čt</b>	<b>NS V souškách (krátký)</b>		
<b>P54</b>	<b>Sraz:</b>	8:45 Pha Hl. N. odj 9:03 do St. Kolína	
	<b>Trasa:</b>	NS v Souškách	
	<b>Návrat:</b>	12:10 přes Kolín	<b>Mapa KČT 42</b>
	<b>Vede:</b>	K. Novák	<b>Tel. 605299229</b> <b>Km 5</b>

<b>16.11.so</b>	<b>Nalžovice – Sedlčany</b>		
<b>P55</b>	<b>Sraz:</b>	8:10 bus Nádr. Smíchov, bus 360, odj. 8:35 do Nalžovice-Chlum	
	<b>Trasa:</b>	Nalžovice – zřícenina větrného mlýna – Příčovice - Sedlčany	
	<b>Návrat:</b>	z Sedlčany, bus 360 v 14:05	<b>Mapa KČT 40</b>
	<b>Vede:</b>	J. Versiganová	<b>Tel. 777649009</b> <b>Km 10</b>


<b>23.11.so</b>	<b>Čerčany – Hvězdonice</b>		
<b>P56</b>	<b>Sraz:</b>	7.55 Praha Hl. nádr. u pokladen, odj. v 8:21 do Čerčan	
	<b>Trasa:</b>	Čerčany – Lštění – Dubá (hradiště) – Odranec - Hvězdonice	
	<b>Návrat:</b>	z Hvězdonic přes Čerčany v 12:47, 14:47	<b>Mapa KČT 40</b>
	<b>Vede:</b>	J. Maršálek	<b>Tel. 722663213</b> <b>Km 10</b>

<b>30.11.so</b>	<b>Holyně – Petzoldova vápenka – Braník</b> <a href="https://mapy.cz/s/jebepadeno">https://mapy.cz/s/jebepadeno</a>		
<b>P57</b>	<b>Sraz:</b>	10:00 konečná zastávka tram. č. 5, Holyně	
	<b>Trasa:</b>	Holyně – Pacoldova vápenka – Malá Chuchle-Braník	
	<b>Návrat:</b>	z Braníka	<b>Mapa KČT 36</b>
	<b>Vede:</b>	Ing. M. Syrová	<b>Tel. 721970085</b> <b>Km 8</b>

<b>7.12.so</b>	<b>PP Louka u Choťátek (Poděbrady)</b> <a href="https://mapy.cz/s/pugohukado">https://mapy.cz/s/pugohukado</a>		
<b>P58</b>	<b>Sraz:</b>	8:55 Praha Hl. n. u pokladen, odj. 9:09 do Poděbrad PID6	
	<b>Trasa:</b>	Jezero Poděbrady - Na podlesí - podél Labe	
	<b>Návrat:</b>	z Poděbrad 13:54, 14:54 atd nebo BUS15:41	<b>Mapa KČT</b>
	<b>Vede:</b>	K. Novák	<b>Tel. 605299229</b> <b>Km 13</b>

<b>14.12.so</b>	<b>Příroda Posázaví</b>		
<b>P59</b>	<b>Sraz:</b>	8:00 Praha Hl. nádr. u pokladen, odj. 8:25 do Týnce n. S.	
	<b>Trasa:</b>	Týnec nad Sázavou – Pecerady – Poříčí nad Sázavou - Čerčany	
	<b>Návrat:</b>	z Čerčan 13:13 a pak každou ½ hod.	<b>Mapa KČT 40</b>
	<b>Vede:</b>	J. Versiganová	<b>Tel. 777649009</b> <b>Km 12</b>

<b>17.12.út.</b>	<b>Výroční schůze a Vánoční posezení</b>		
<b>P60</b>	<b>Sraz:</b>	Sraz a místo bude upřesněno dodatečně	
	<b>Trasa:</b>	Od MHD do hospody	
	<b>Návrat:</b>	do půlnoci	<b>Mapa plán Prahy</b>
	<b>Organizuje:</b>	Novák K.	<b>Tel. 605299229</b> <b>Km jak kdo</b>

<b>21.12. so</b>	<b>Na Žampach (<a href="https://mapy.cz/s/hamahopono">https://mapy.cz/s/hamahopono</a>)</b>		
<b>P61</b>	<b>Sraz:</b>	8:15 metro C Budějovická BUS 332, odj. 8:35 do Jílové u Prahy, nám. (PID3)	
	<b>Trasa:</b>	Jílové u Prahy – rozhl. Pepř – Žampach – Kamenný přívoz (bývalý lom) – vyhlídkové místo Sekaná skála – Prosečnice	
	<b>Návrat:</b>	z Prosečnice vlak ve 14:55, 16:22, 17:17 (PID4)	<b>Mapa KČT 38</b>
	<b>Vede:</b>	P. Fröhlich	<b>Tel.:</b> 608 976 251 <b>Km 11</b>

<b>25.12.st</b>	<b>Mezi rybou a ptákem (PZP), Pořádá oddíl Trilobit</b>		
<b>P62</b>	<b>Sraz:</b>	Start: Stodůlky-metro B od 8-10 hod. (dle domluvy)	
	<b>Trasa:</b>	dle propozic pochodu	
	<b>Návrat:</b>	Cíl: Restaurace u Ritchelů	<b>Mapa KČT 36</b>
	<b>Informace:</b>	H. Kvasilová	<b>Tel.</b> 731546103 <b>Km 8/28</b>

<b>28.12.so</b>	<b>Kunratickým lesem s posezením u Šeberáku (možno zkrátit)</b>		
<b>P63</b>	<b>Sraz:</b>	8:55 metro C Roztyly, odchod v 9:00	
	<b>Trasa:</b>	Roztyly – Kunratice – Šeberák (občerstvení) – kolem rybníka u Labutě -Roztyly	
	<b>Návrat:</b>	možno se odpojit (např. bus Tomayerova nemocnice), Roztyly	<b>Mapa KČT 37</b>
	<b>Vede:</b>	L. Stonišová	<b>Tel.</b> 737 640 461 <b>Km 9</b>

<b>1.1.st</b>	<b>Jak na Nový rok, tak po celý rok ..... tentokrát podél Vltavy</b>		
<b>P01</b>	<b>Sraz:</b>	10 hod. tram. zastávka Holešovická tržnice (tram 1, 17, 34, 25, 27, 26 od metra C Vltavská)	
	<b>Trasa:</b>	HolKa - Rohanský ostrov – Libeňský zámek	
	<b>Návrat:</b>	před 12. hod	<b>Mapa KČT</b>
	<b>Vede:</b>	H. Kvasilová	<b>Tel.</b> 731546103 <b>Km 4</b>

**Pozn.:**